

Lapin Liitto

Valtuustoaloite

Metsä-Lapin maanselän erämaa-alueiden yhtenäistämiseksi ja statuksettomien luonnonmetsien suojelemiseksi

Metsä-Lapin maanselän luonto-, kulttuuri- ja lakistatusta käsittelevä perusselvitys viranomaisille, paliskunnille ja ympäristöjärjestöille on valmistunut tänä syksynä.

Metsä-Lapin maanselkä on Fennoskandian päävedenjakaja, joka sijoittuu Puljun ja Hammastunturin erämaa-alueille. Se on n. 2086 neliökilometrin kokoinen, yhteneväinen vyöhyke boreaalista luonnonmetsää ja aapasoiita. Alue jakautuu Kittilän, Enontekiön, Sodankylän, ja Inarin kuntien alueelle. Isommassa kuvassa tämä alue yhdessä Itä-Lapin ja Ruotsin vanhojen metsien kanssa muodostaa Fennoskandian hevosenkengän muotoisen kaaren.

Tällä hetkellä Metsä-Lapin maanselän alueelta erämaa-alueeksi on luettu erämaalainojalla Puljun ja Hammastunturin erämaa-alueet. Näiden laissa tunnustettujen erämaa-alueiden väliin jäävällä alueella on yksittäisiä soidensuojelualueita sekä poroelinkeinon sekä ympäristöjärjestöjen aikaansaamia dialogialueita. Kuitenkin yli kolmasosa (36 %) koko alueesta on ilman statusta ja lain edessä se luokitellaan Metsähallituksen talousmetsäksi.


Me allekirjoittaneet esitämme, että Lapin liitto käynnistää tarvittavat selvitykset ja toimenpiteet Ympäristöministeriöön Metsä-Lapin maanselän alueen luonnontilaisten alueiden yhtenäistämiseksi ja statuksettomien luonnonmetsien suojelemiseksi. Tavoitteena olisi, että statuksettomat alueet liitetään olemassa oleviin erämaa-alueisiin tai koko alueesta perustetaan uusi Maanselän erämaa-alue.


Mikäli perusselvitys ei ole riittävän kattava, on käynnistettävä luontotyyppien inventointi alueella. Liitteeksi aloitteeseen liitetään viitattu perusselvitys.


Rovaniemellä 25.11.2024

Vasemmistolisten valtuustoryhmä


AKI NEVALAINEN


TIINA OUTILA


Mika Lukamaa


Pentti Keränen

Toni Keränen
Helena Haltu